

PARLAMENTUL ROMÂNIEI

CAMERA DEPUTAȚILOR

SENATUL

LEGE

pentru declararea de rezervație arheologică și bun de utilitate publică de interes național a unor zone din teritoriul localităților Sarmizegetusa, Mintia-Veșel și a Complexului cetăților dacice din Munții Orăștiei – Costești- Cetățuie; Cetățuia Înaltă; Ciocuța; Costești –Blidaru; Faieragu; Vârful lui Hulpe; Fețele Albe; Grădiștea Muncelului; Piatra Roșie – județul Hunedoara

PARLAMENTUL ROMÂNIEI adoptă prezenta lege:

Art. 1. Se declară rezervație arheologică și bun de utilitate publică de interes național zonele ocupate de vestigii arheologice din localitatea Sarmizegetusa, Mintia-Veșel și a Complexului cetăților dacice din Munții Orăștiei – Costești- Cetățuie; Cetățuia Înaltă; Ciocuța; Costești –Blidaru; Faieragu; Vârful lui Hulpe; Fețele Albe; Grădiștea Muncelului; Piatra Roșie – județul Hunedoara, potrivit anexelor 1, 2 și 3, pentru lucrările de restaurare, consolidare, conservare și punere în valoare a acestora, precum și pentru lucrările publice de reabilitare a construcțiilor, echipamentelor și a infrastructurii.

Art. 2. Zonele de rezervație arheologică se delimitează prin planurile de amenajare a teritoriului, aprobate potrivit legii, conform numerelor topografice :

- a) pentru localitatea Sarmizegetusa :
 - pe latura de vest a localității numerele topografice 163, 238, 89, 252;
 - pe latura de nord de la numărul topografic 252 și limita căii ferate până în zona drumului de acces din preajma primăriei ce se intersectează cu DN 68 Hațeg – Caransebeș. Din acest punct paralel cu DN 68 până la intersecția cu drumul ce duce pe latura de est de lângă actualul motel.
 - latura sudică este delimitată de zidul orașului antic până la intersecția cu drumul din partea de est;
- b) pentru localitatea Mintia – Veșel: 921, 925, 926, 927, 928, 933/2, 933/1, 934/2, 934/1, 937, 973, 068, 972, 920 – 922, 923, 924, 929, 930, 931, 932/2, 932/1, 936, 938, 939, 940, 941, 942, 943, 944, 945, 946, 947,

- 949/2, 948, 949/1, 950, 951/1, 951, 952, 953, 954, 955, 1013, 1012, 1011, 1010/1, 1010/2, 1009, 1008, 1007, 1006, 1005, 1004, 1001 – 1003, 1000;
- c) pentru Complexul cetăților dacice din Munții Orăștiei, înălțimile dealurilor pe care se găsesc amplasate obiectivele:
- Costești-Cetățuie; Cetățuia Înaltă; Ciocuta: 62 A, 62 B, 1000, 992, 1036, 1037, 1038, 1039, 991, 975, 971, 972, 976, 989, 990, 985, 993, 994, 987, 986, 988, 984, 983, 982, 981, 977, 978, 979, 980;
 - Costești-Blidaru; Faieragu: 123, 124, 61 A, 61 B;
 - Vârful lui Hulpe: 59 A, 59 B, 59 C, 60 A, 61;
 - Fețele Albe: 10 B, 11, 12;
 - Grădiștea Muncelului: 26 A, 26 B, 27, 28 A, 28 B, 29, 30, 32, 33, 34, 35 A, 35 B, 35 C, 37 A, 38 A;
 - Piatra Roșie: 73 A, 67.

Art. 3. Punerea în valoare a zonelor de rezervare arheologică de pe teritoriul localității Sarmizegetusa, Mintia – Veșel și Complexul cetăților dacice din Munții Orăștiei – județul Hunedoara, constituie cauză de utilitate publică de interes național.

Art. 4. (1) Se constituie un Comitet de coordonare, format din reprezentanții Ministerului Culturii și Cultelor, Ministerului Lucrărilor Publice, Transporturilor și Locuinței, Ministerul Administrației Publice, Ministerul Turismului, Consiliul Județean Hunedoara și ale localităților prevăzute în anexe.

(2) Comitetul de coordonare are rolul de a coordona acțiunile întreprinse de autoritățile pe care le reprezintă pentru realizarea lucrărilor prevăzute la art. 1 și de a propune Guvernului măsuri prin care să fie aplicată strategia de dezvoltare a zonei.

(3) Comitetul de coordonare are rolul de a propune pentru unitățile administrativ – teritoriale prevăzute în anexele 1, 2, și 3, măsurile necesare îndeplinirii obiectivelor pe termen scurt și va elabora strategia de realizare a lucrărilor pe termen lung, le va supune aprobării autorităților administrației publice competente potrivit legii și va urmări realizarea coordonată a acestora, avându-se în vedere, cu precădere:

a) reabilitarea construcțiilor, echipamentelor și infrastructurii, precum: modernizarea drumurilor naționale și județene cuprinse în zonele stabilite de anexele 1, 2 și 3, rectificarea și modernizarea căilor de rulare a căilor ferate, construirea unor șosele de centură pentru municipii, asfaltarea căilor de acces în zonele turistice, dezvoltarea rețelelor de apă, canal, gaze, curent electric, telefonie în întreaga zonă, realizarea unor sisteme de colectare a apelor care să protejeze monumentele istorice, asfaltarea și modernizarea străzilor din interiorul localităților zonei și a întregii infrastructuri;

b) restaurarea și introducerea monumentelor istorice în circuitul turistic;

c) reabilitarea obiectivelor turistice din zonă;

d) crearea condițiilor necesare menținerii în zona montană a populației tinere și reabilitarea zonelor rurale părăsite care dispun de un patrimoniu cultural bogat și potențial agro-turistic.

(4) În termen de 30 de zile de la intrarea în vigoare a prezentei inițiative legislative, va fi aprobat, prin hotărâre de Guvern, Regulamentul de organizare și funcționare a Comitetului de coordonare, inițiată de Ministerul Culturii și Cultelor și Ministerul Administrației Publice.

Art. 5. Pentru finanțarea lucrărilor prevăzute la art.1 se vor utiliza:

- a) sume alocate cu această destinație de la bugetul de stat și de la bugetele județene, municipale, orășenești sau comunale, după caz;
- b) sume alocate din Fondul Național de Dezvoltare Regională, Fondul Special pentru Promovarea și Dezvoltarea Turismului, precum și de alte fonduri constituite, potrivit legii;
- c) sume alocate de organisme internaționale, precum și de organizații neguvernamentale;
- d) sume provenite din sponsorizări, donații și alte liberalități, potrivit legii;
- e) sume provenite din alte surse, constituite potrivit legii.

Art. 6. Anexele nr. 1, 2 și 3 fac parte integrantă din prezenta lege.

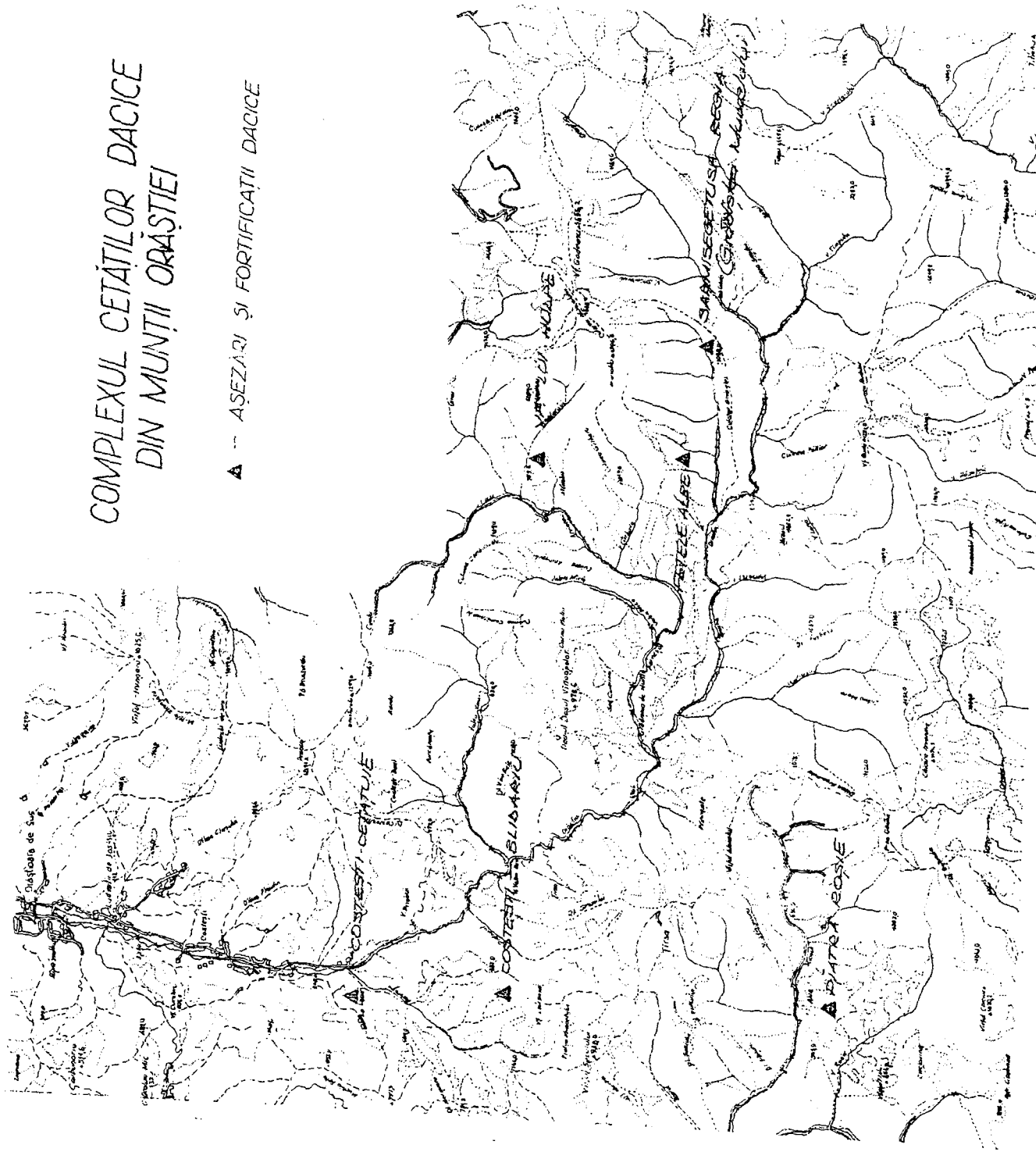
PREȘEDINTELE
CAMEREI DEPUTAȚILOR,

PREȘEDINTELE
SENATULUI,

București, 2004

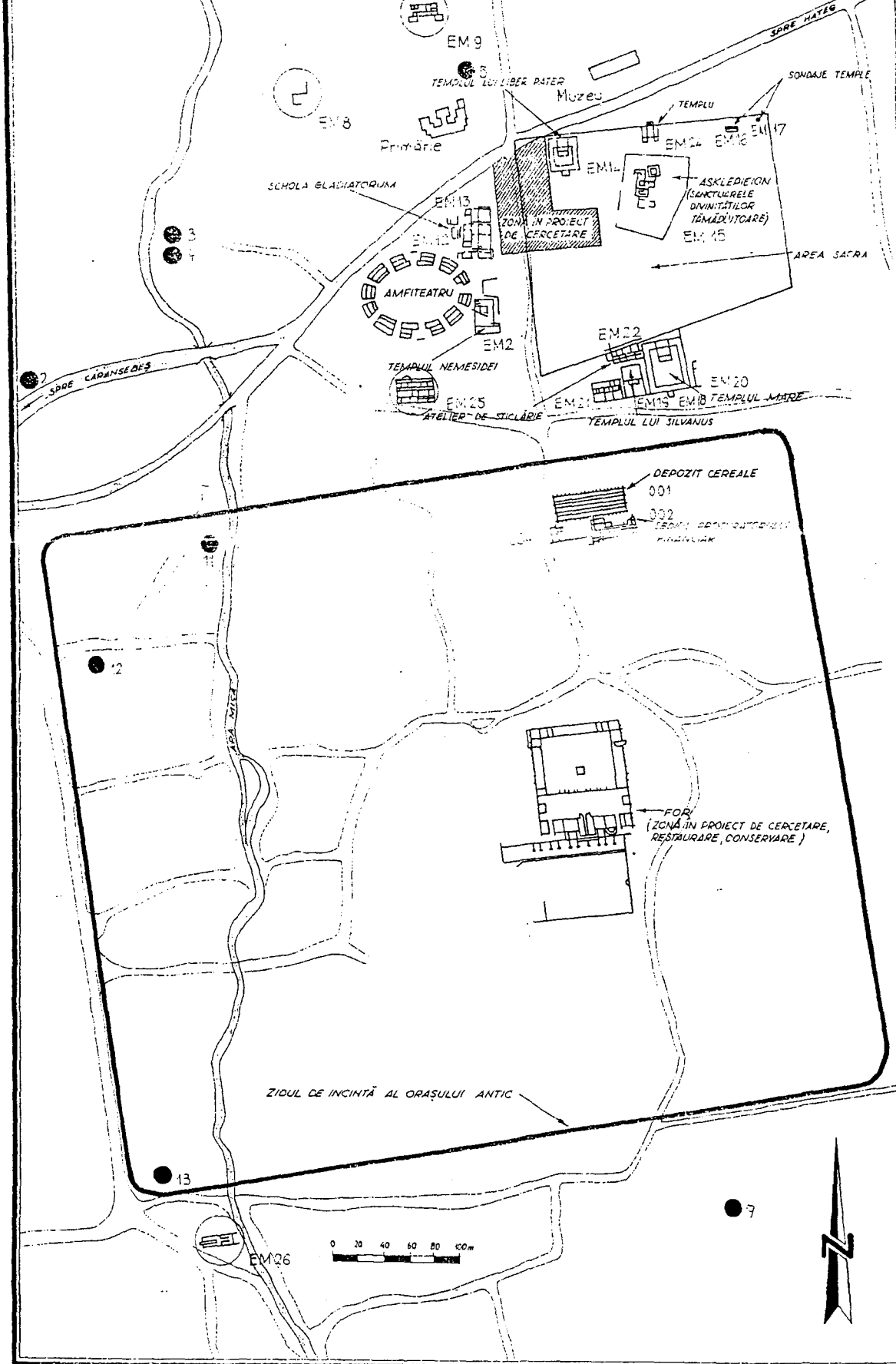
COMPLEXUL CETĂȚILOR DACICE DIN MUNȚII ORĂȘTEI

▲ --- AȘEZĂRI ȘI FORTIFICAȚII DACICE

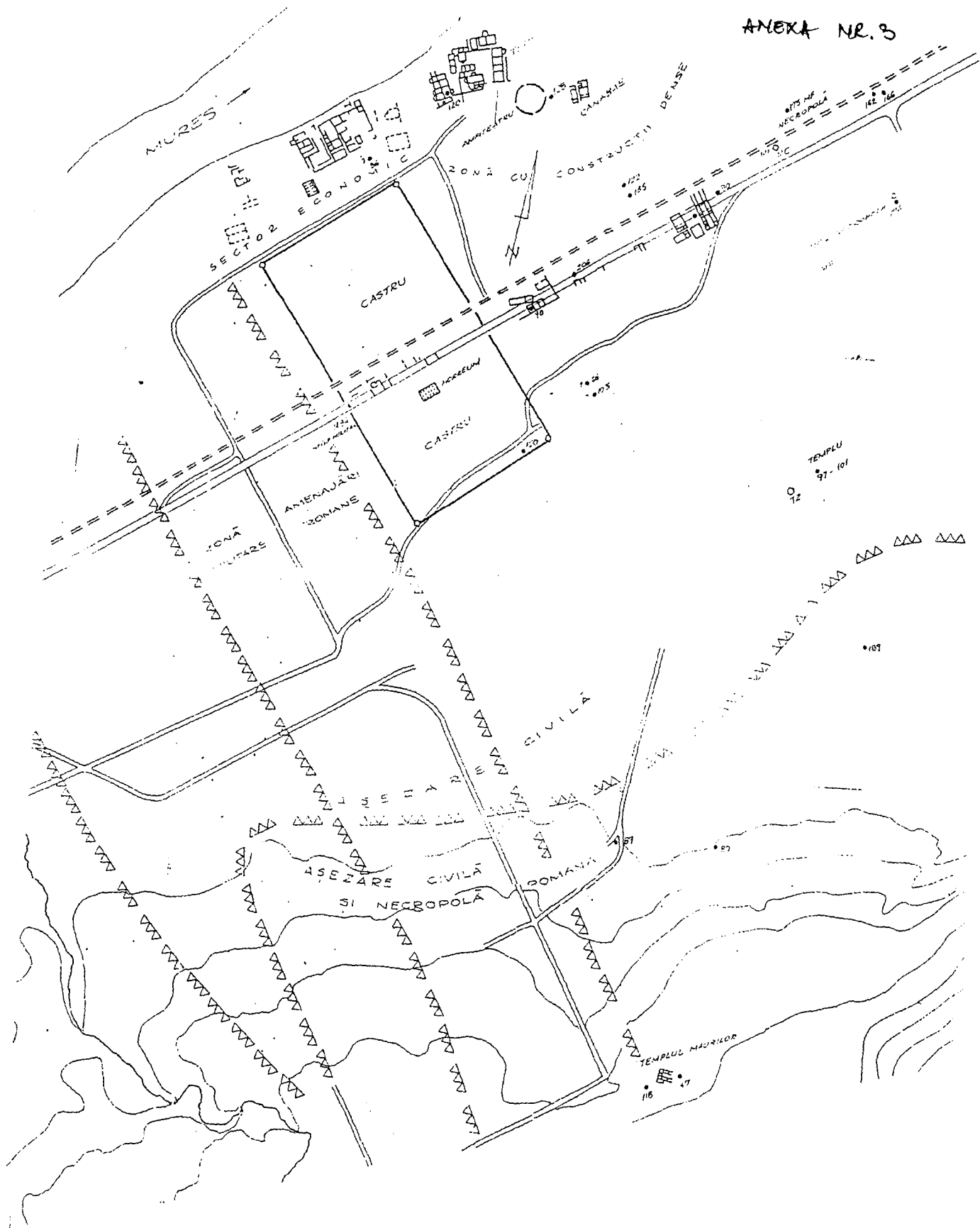


ULPIA TRAIANA SARMIZEGETUSA

ZONA ARHEOLOGICĂ



ANEXA NR. 3



Micia - plan général